

# 乐昌市城镇开发边界局部优化方案（乐昌市九峰胜境国际生态度假区（一期））

调出地块最新卫星影像图（TC01）



# 乐昌市城镇开发边界局部优化方案（乐昌市九峰胜境国际生态度假区（一期））

调出地块最新卫星影像图（TC02）



# 乐昌市城镇开发边界局部优化方案（乐昌市九峰胜境国际生态度假区（一期））

调出地块最新卫星影像图（TC03）



# 乐昌市城镇开发边界局部优化方案（乐昌市九峰胜境国际生态度假区（一期））

调出地块最新卫星影像图（TC04、TC05、TC06、TC07）



# 乐昌市城镇开发边界局部优化方案（乐昌市九峰胜境国际生态度假区（一期））

调出地块最新卫星影像图（TC08、TC09）



# 乐昌市城镇开发边界局部优化方案（乐昌市九峰胜境国际生态度假区（一期））

调出地块最新卫星影像图（TC10）



# 乐昌市城镇开发边界局部优化方案（乐昌市九峰胜境国际生态度假区（一期））

调出地块最新卫星影像图（TC11）



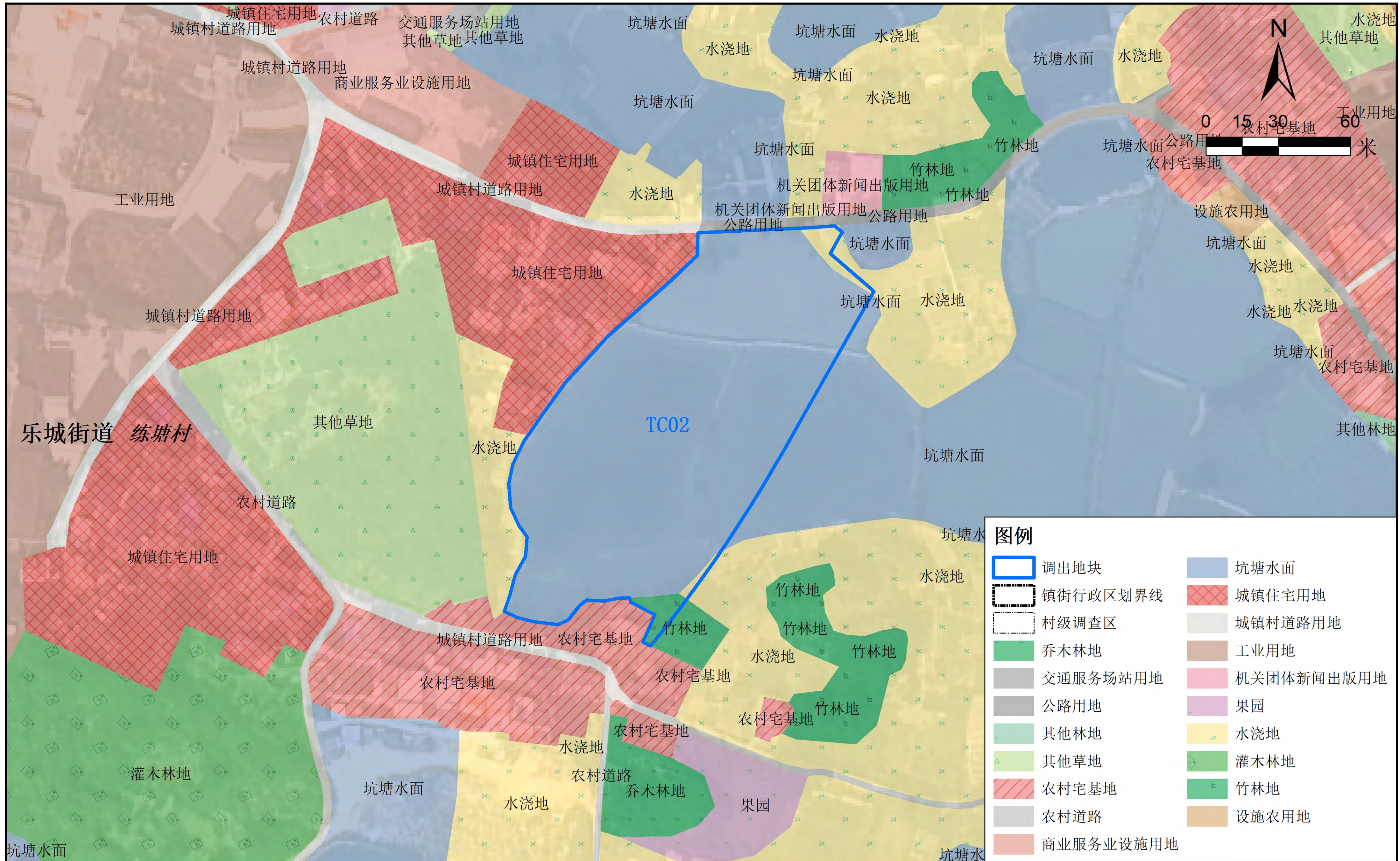
# 乐昌市城镇开发边界局部优化方案（乐昌市九峰胜境国际生态度假区（一期））

## 调出地块土地利用现状图（TC01）



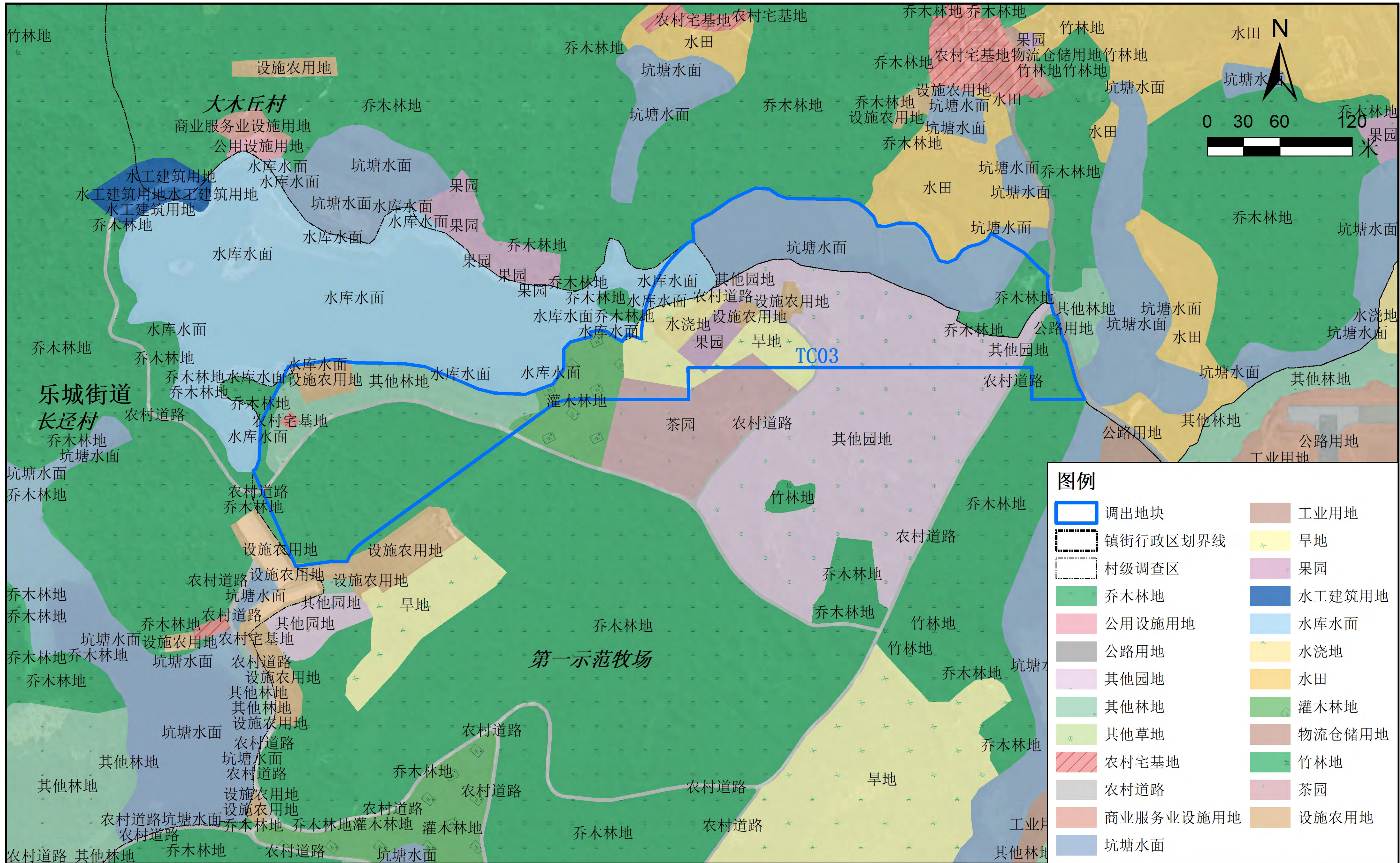
# 乐昌市城镇开发边界局部优化方案（乐昌市九峰胜境国际生态度假区（一期））

## 调出地块土地利用现状图（TC02）



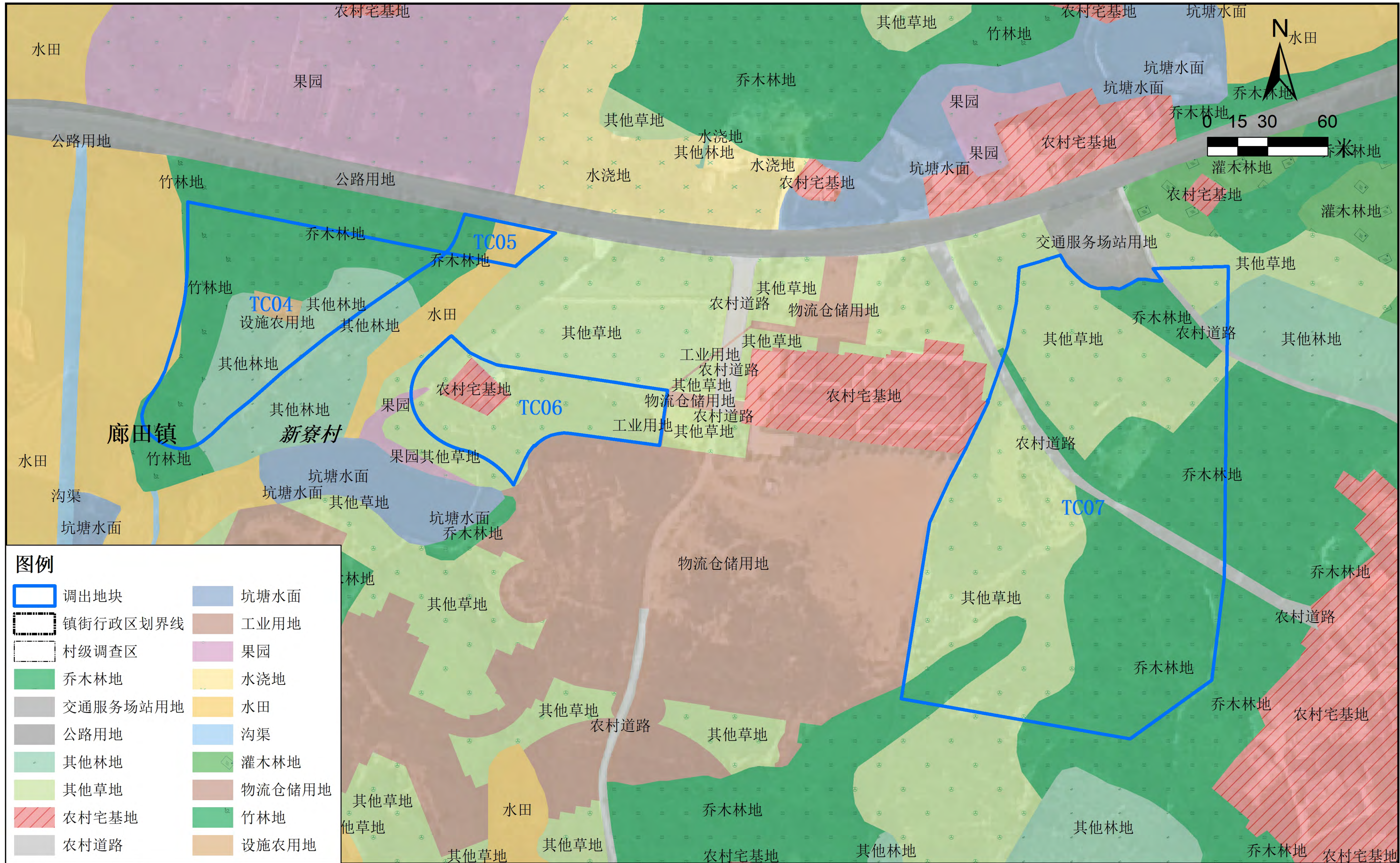
# 乐昌市城镇开发边界局部优化方案（乐昌市九峰胜境国际生态度假区（一期））

## 调出地块土地利用现状图（TC03）



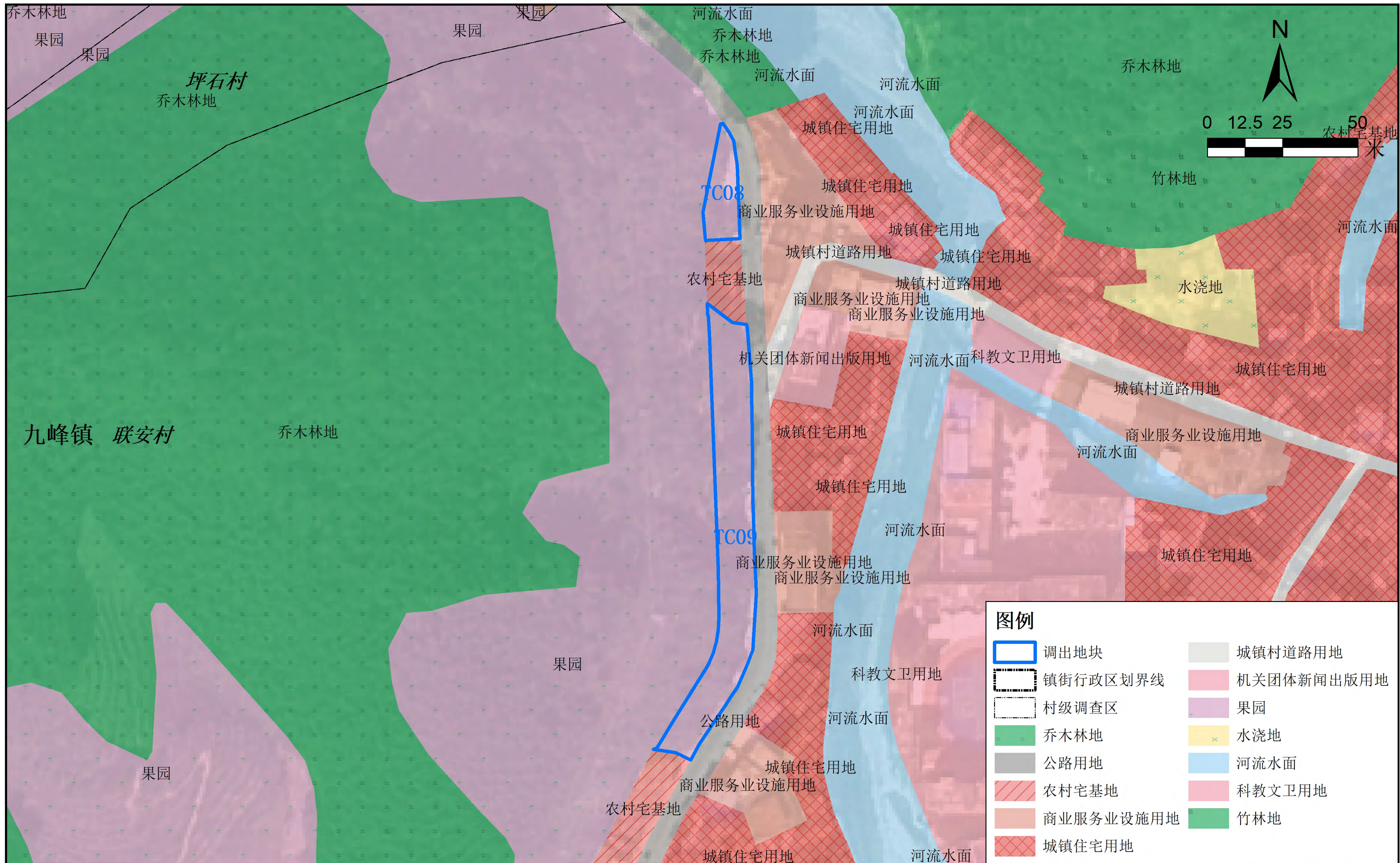
# 乐昌市城镇开发边界局部优化方案（乐昌市九峰胜境国际生态度假区（一期））

## 调出地块土地利用现状图（TC04、TC05、TC06、TC07）



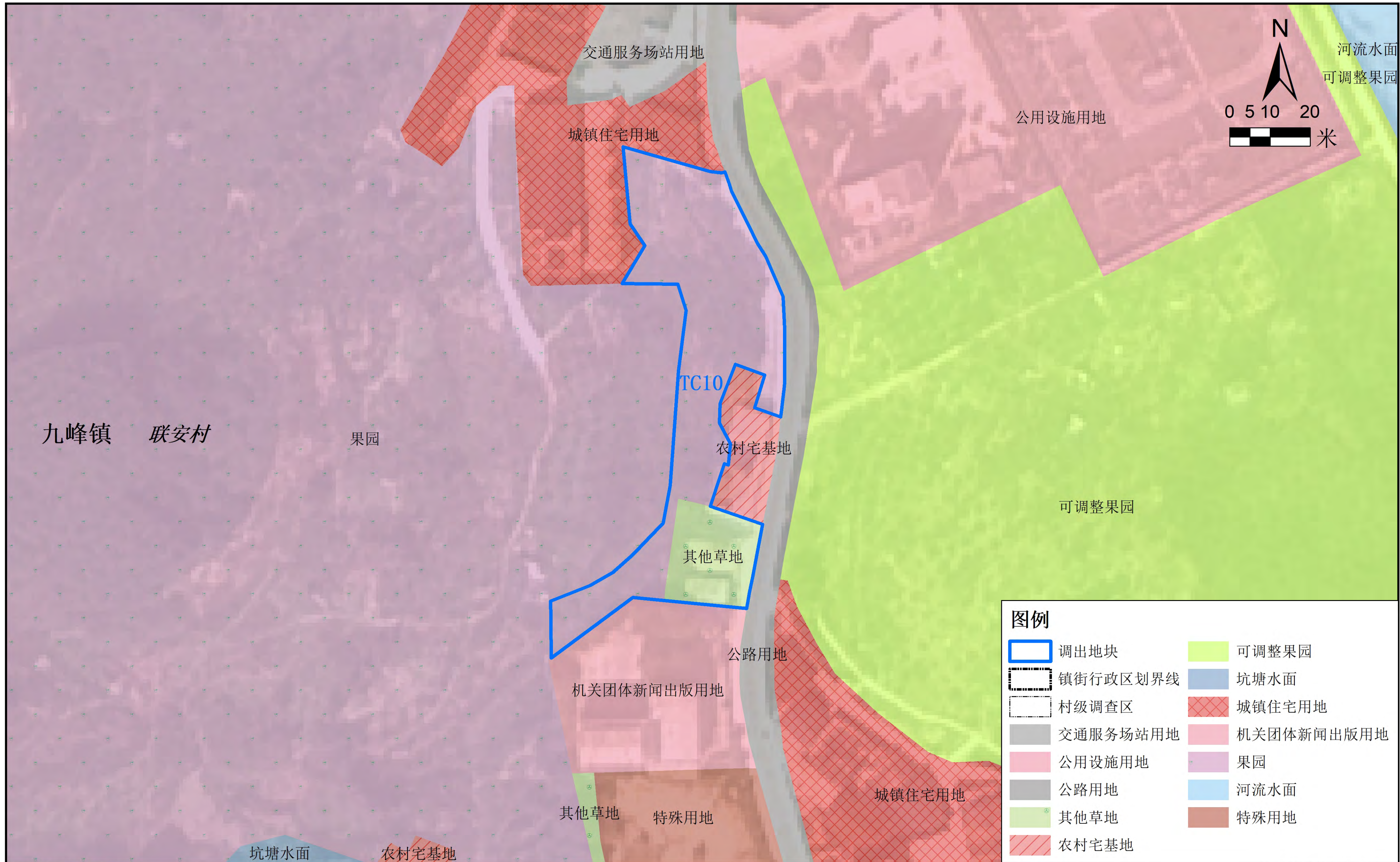
# 乐昌市城镇开发边界局部优化方案（乐昌市九峰胜境国际生态度假区（一期））

## 调出地块土地利用现状图（TC08、TC09）



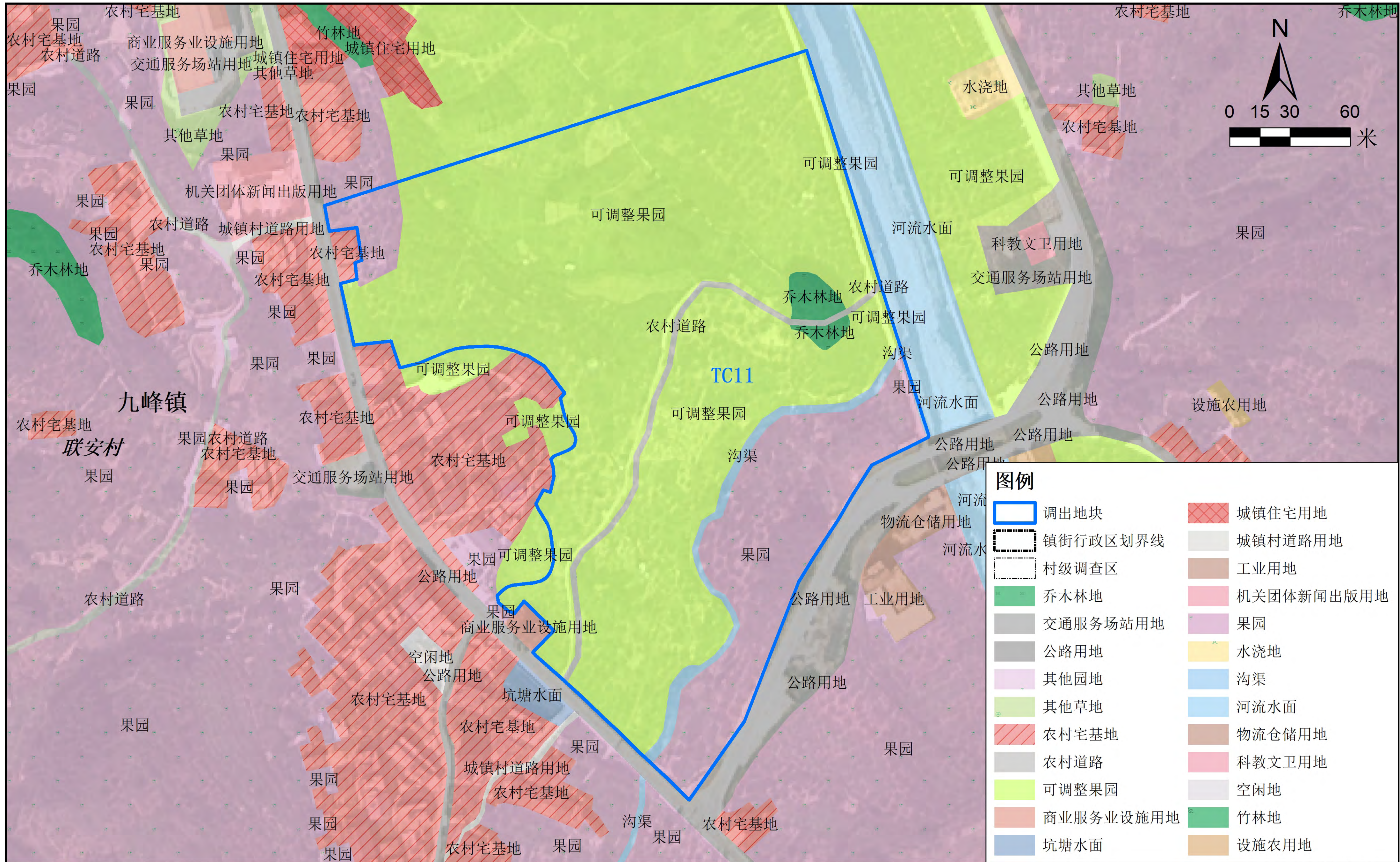
# 乐昌市城镇开发边界局部优化方案（乐昌市九峰胜境国际生态度假区（一期））

## 调出地块土地利用现状图（TC10）



# 乐昌市城镇开发边界局部优化方案（乐昌市九峰胜境国际生态度假区（一期））

## 调出地块土地利用现状图（TC11）



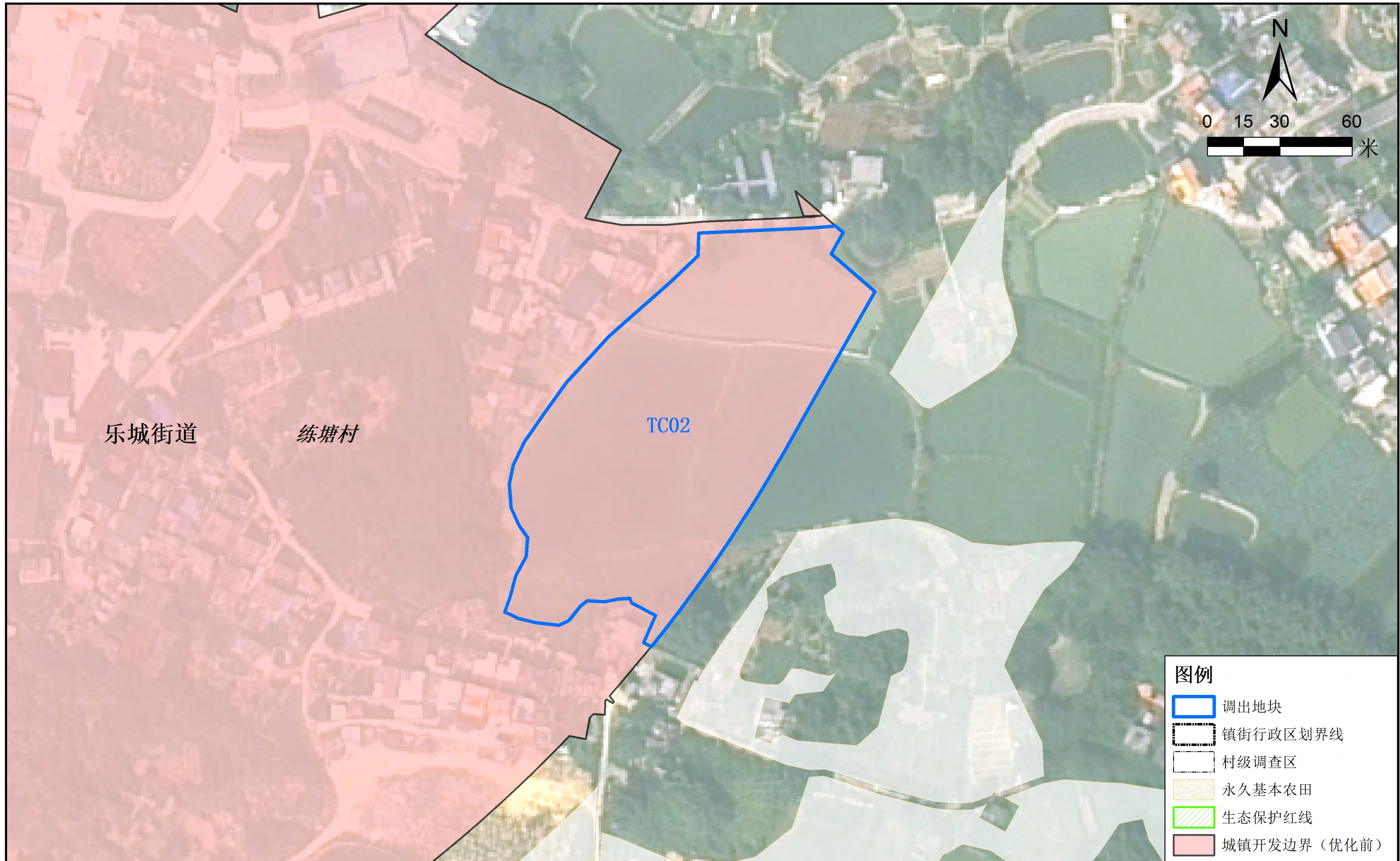
# 乐昌市城镇开发边界局部优化方案（乐昌市九峰胜境国际生态度假区（一期））

调出地块优化前“三区三线”划定图（TC01）



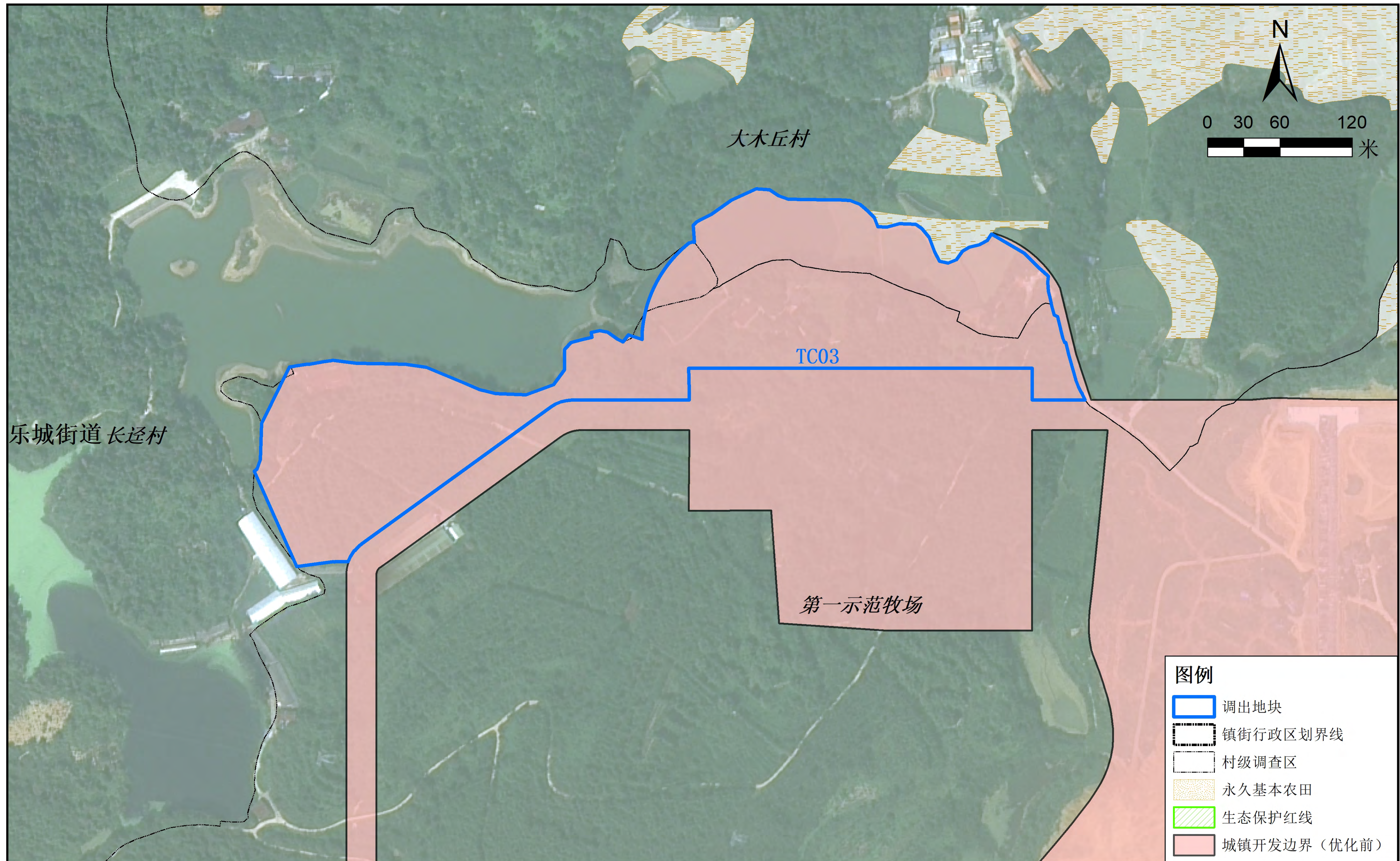
# 乐昌市城镇开发边界局部优化方案（乐昌市九峰胜境国际生态度假区（一期））

调出地块优化前“三区三线”划定图（TC01）



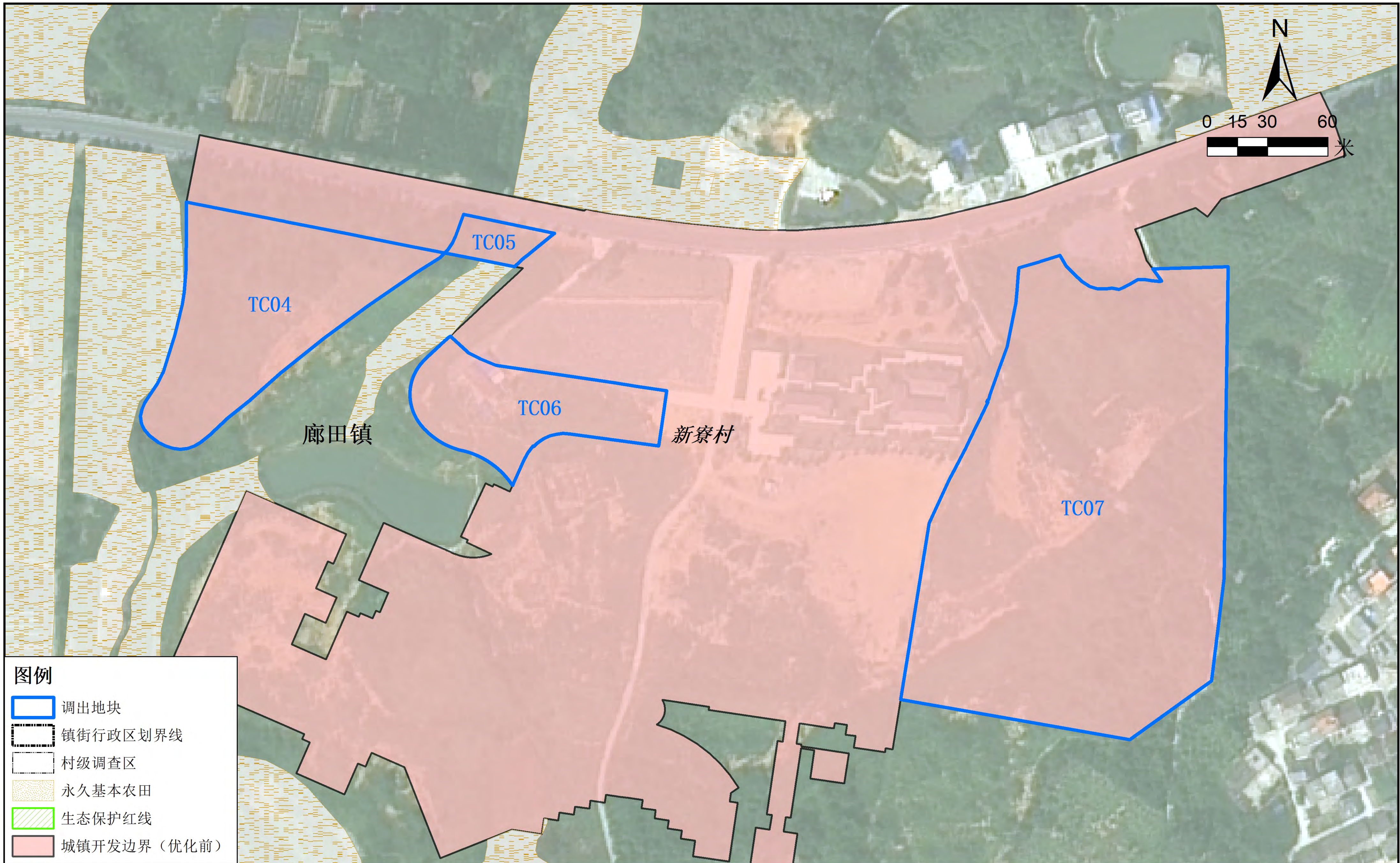
# 乐昌市城镇开发边界局部优化方案（乐昌市九峰胜境国际生态度假区（一期））

调出地块优化前“三区三线”划定图（TC01）



# 乐昌市城镇开发边界局部优化方案（乐昌市九峰胜境国际生态度假区（一期））

调出地块优化前“三区三线”划定图（TC04、TC05、TC06、TC07）



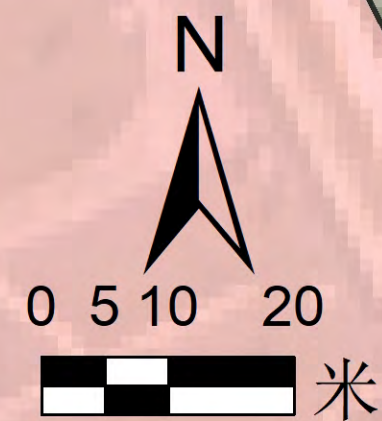
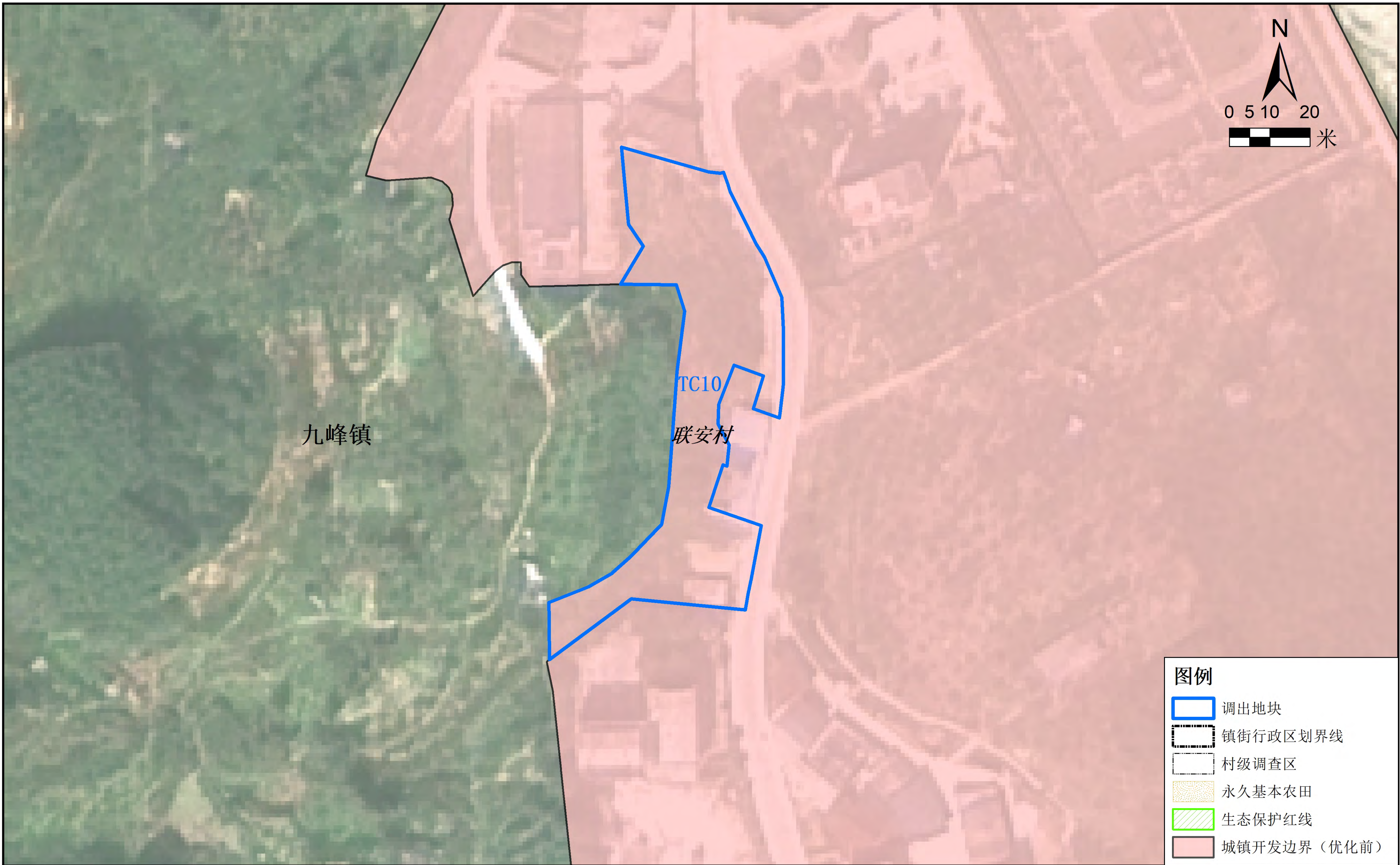
# 乐昌市城镇开发边界局部优化方案（乐昌市九峰胜境国际生态度假区（一期））

调出地块优化前“三区三线”划定图（TC08、TC09）



# 乐昌市城镇开发边界局部优化方案（乐昌市九峰胜境国际生态度假区（一期））

调出地块优化前“三区三线”划定图（TC10）



# 乐昌市城镇开发边界局部优化方案（乐昌市九峰胜境国际生态度假区（一期））

调出地块优化前“三区三线”划定图（TC11）



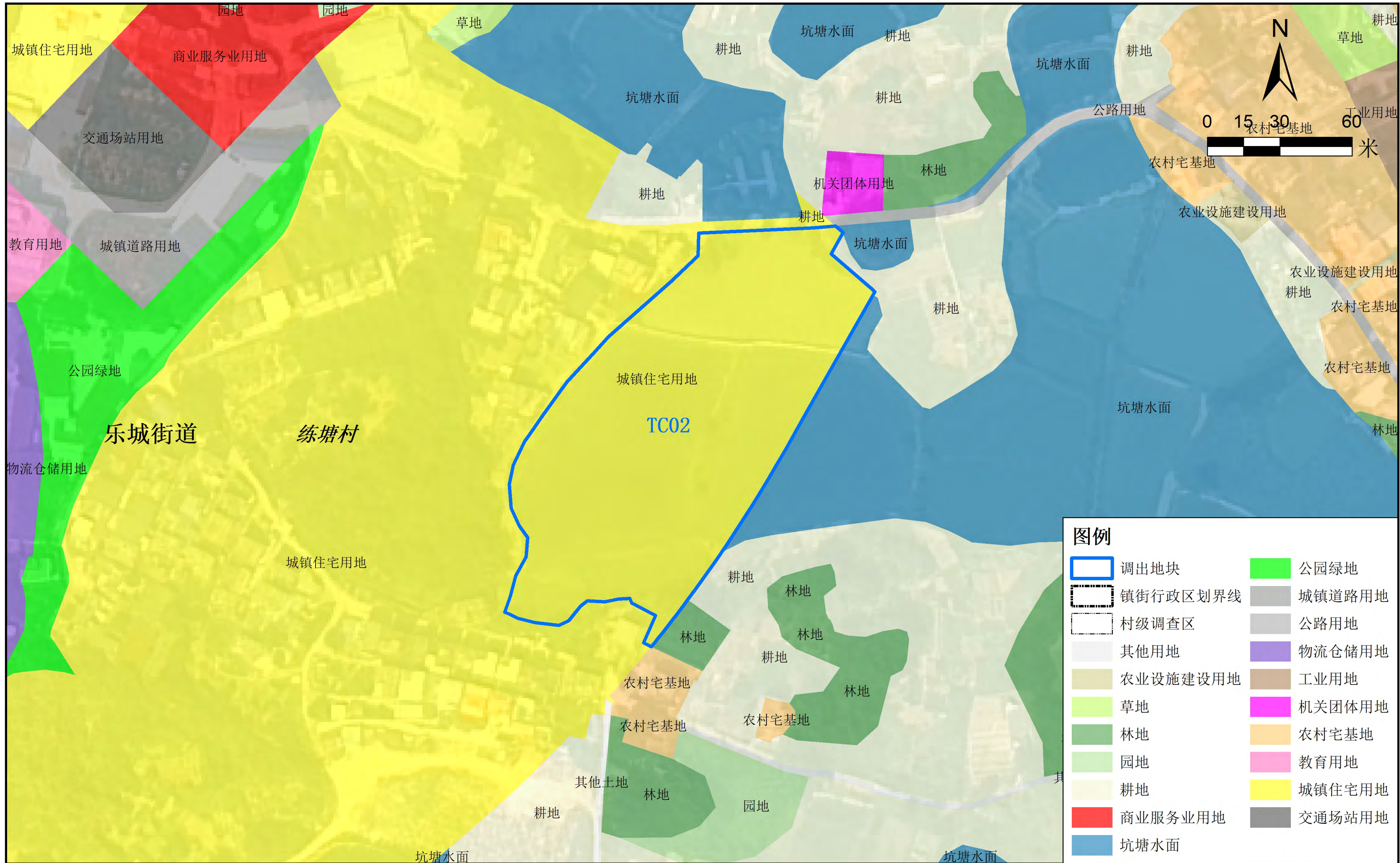
# 乐昌市城镇开发边界局部优化方案（乐昌市九峰胜境国际生态度假区（一期））

## 调出地块优化前土地使用规划图（TC01）



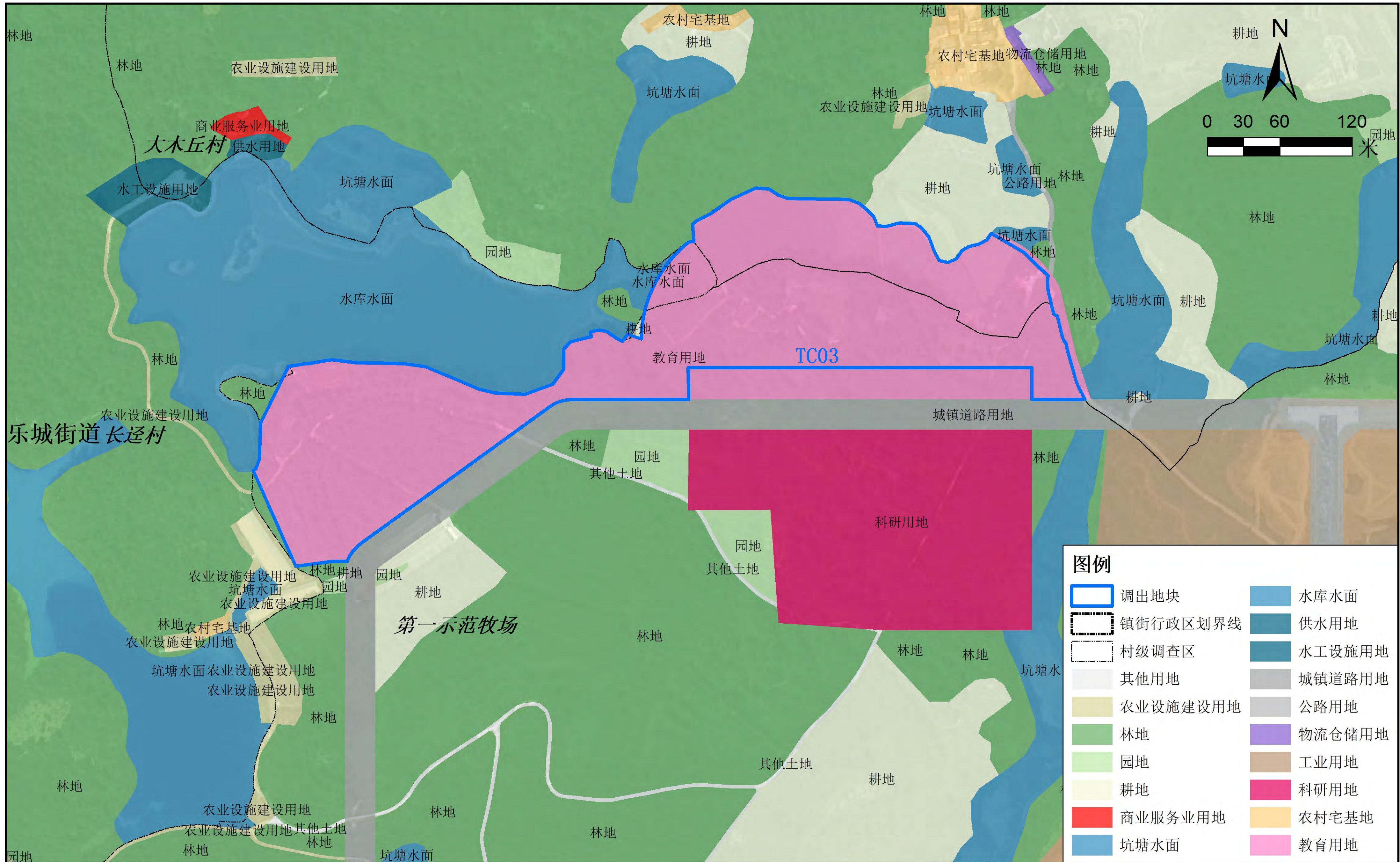
# 乐昌市城镇开发边界局部优化方案（乐昌市九峰胜境国际生态度假区（一期））

## 调出地块优化前土地使用规划图（TC02）



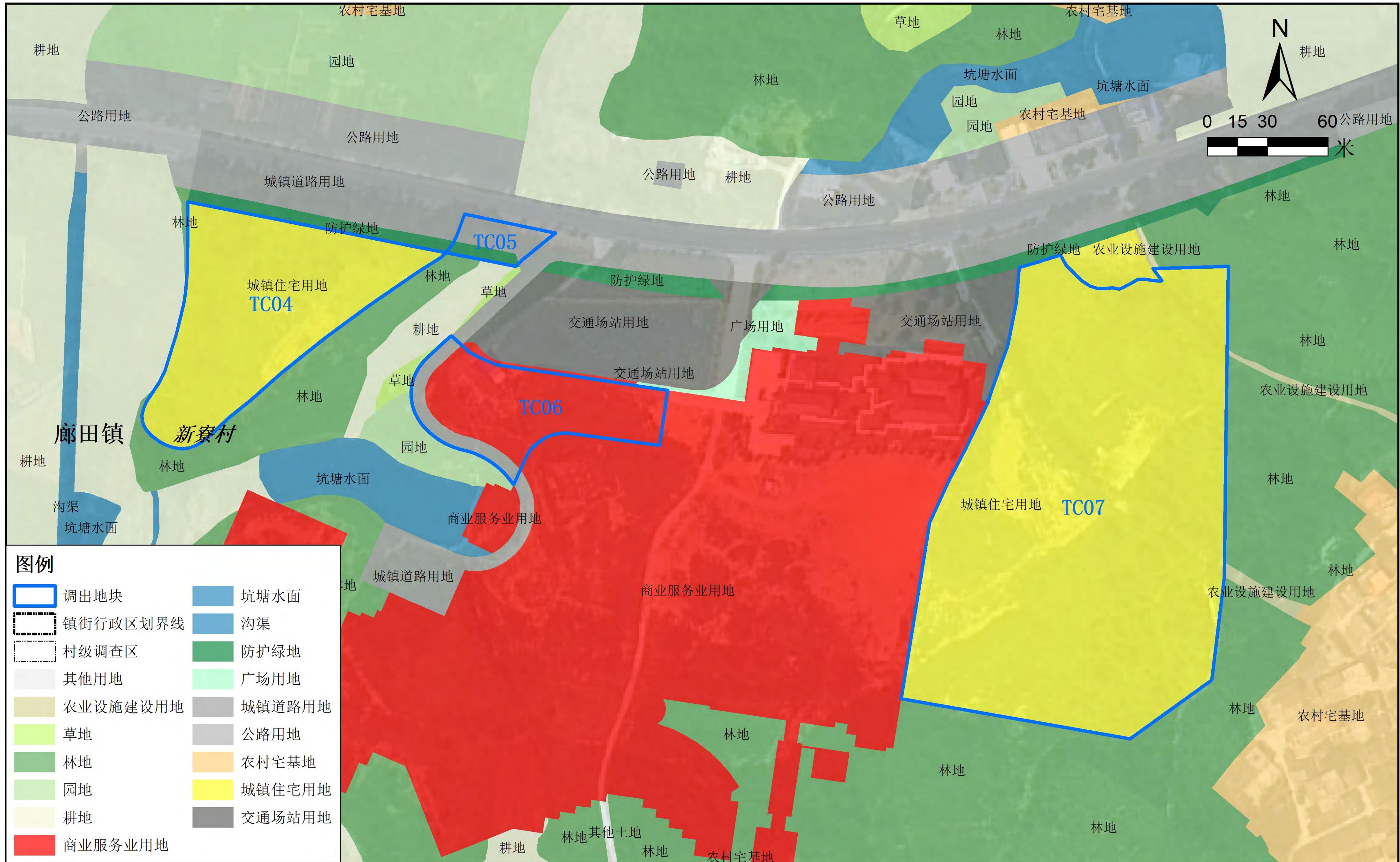
# 乐昌市城镇开发边界局部优化方案（乐昌市九峰胜境国际生态度假区（一期））

## 调出地块优化前土地使用规划图（TC03）



# 乐昌市城镇开发边界局部优化方案（乐昌市九峰胜境国际生态度假区（一期））

## 调出地块优化前土地使用规划图（TC04、TC05、TC06、TC07）



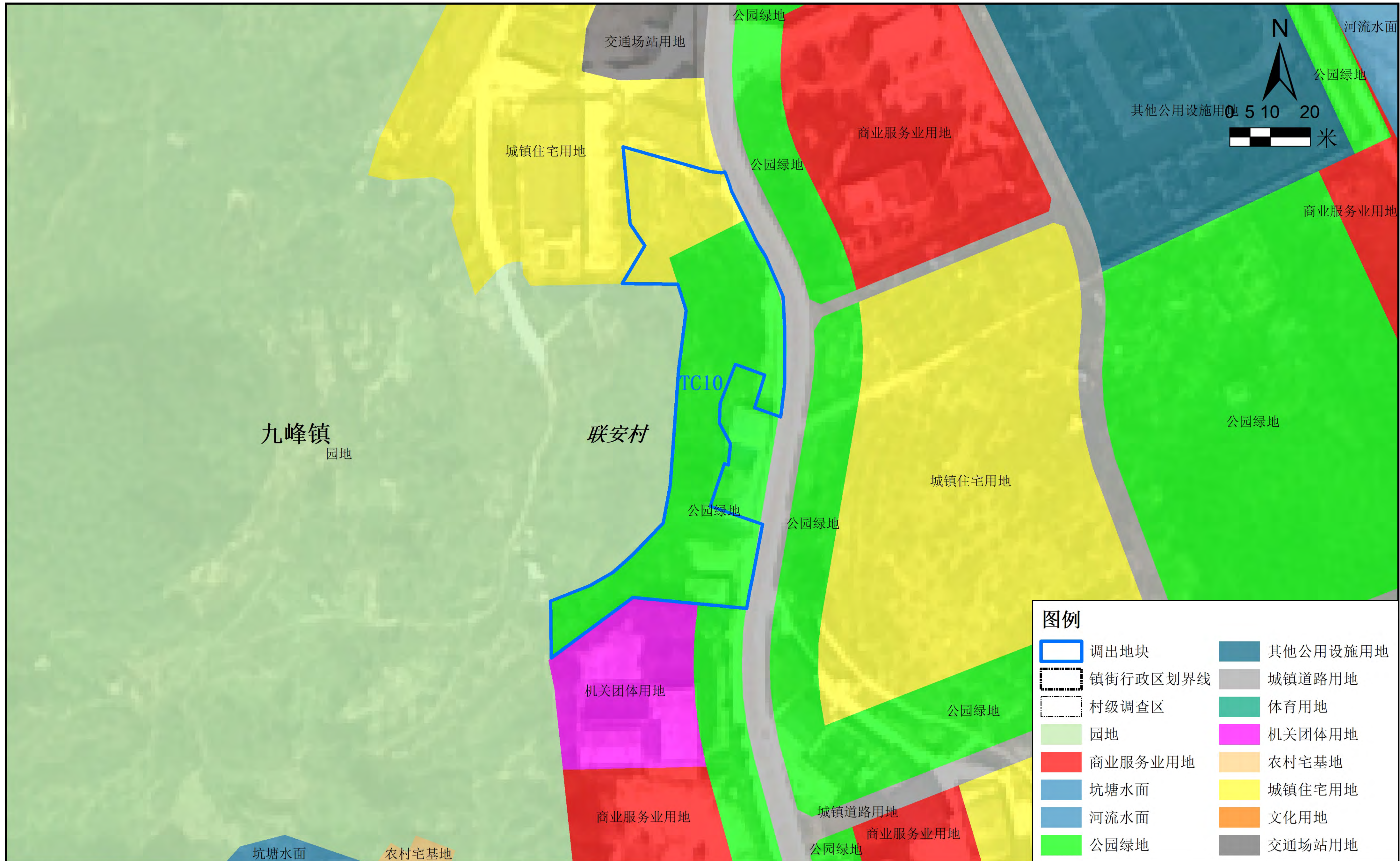
# 乐昌市城镇开发边界局部优化方案（乐昌市九峰胜境国际生态度假区（一期））

## 调出地块优化前土地使用规划图（TC08、TC09）



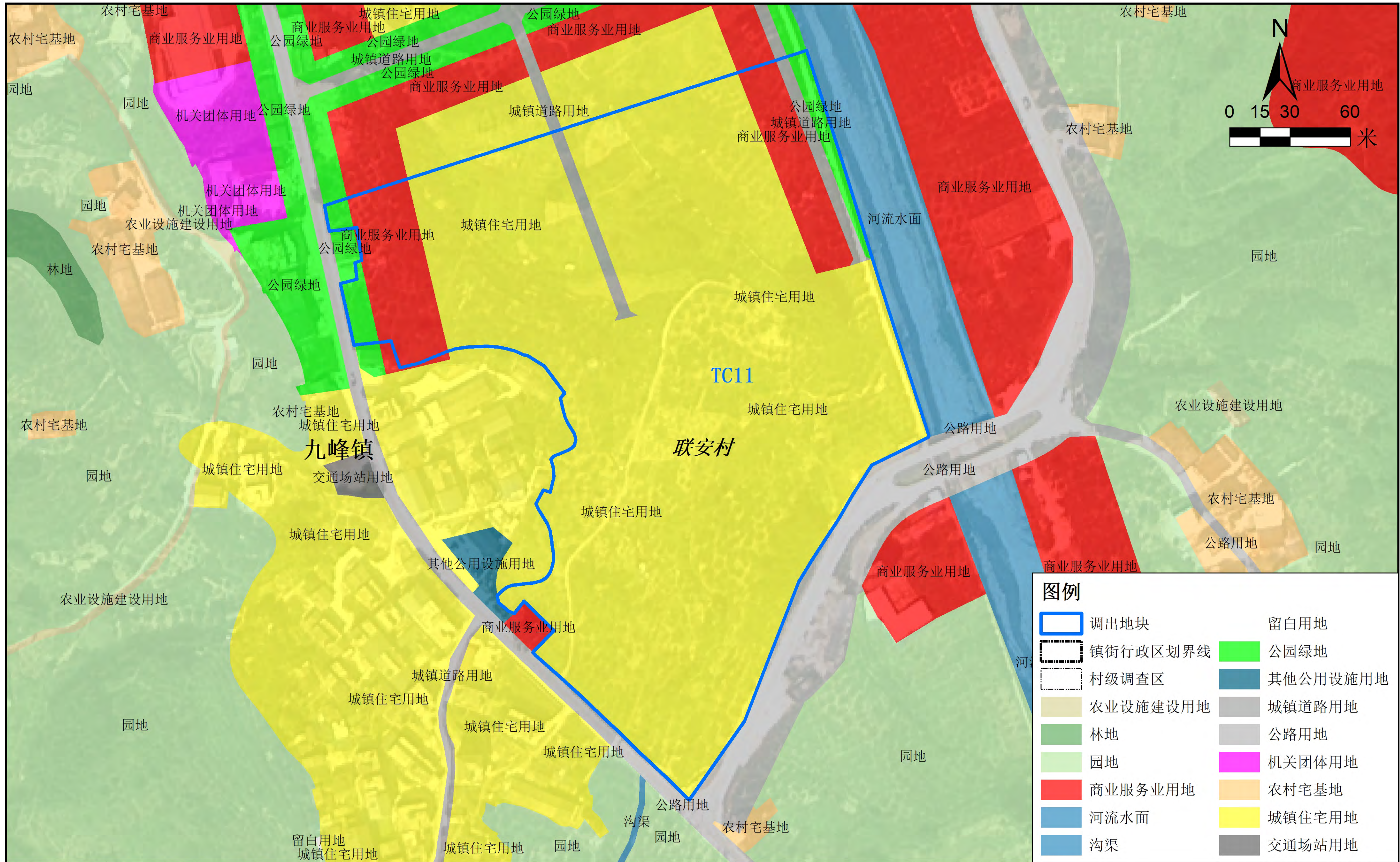
# 乐昌市城镇开发边界局部优化方案（乐昌市九峰胜境国际生态度假区（一期））

## 调出地块优化前土地使用规划图（TC10）



# 乐昌市城镇开发边界局部优化方案（乐昌市九峰胜境国际生态度假区（一期））

调出地块优化前土地使用规划图（TC11）



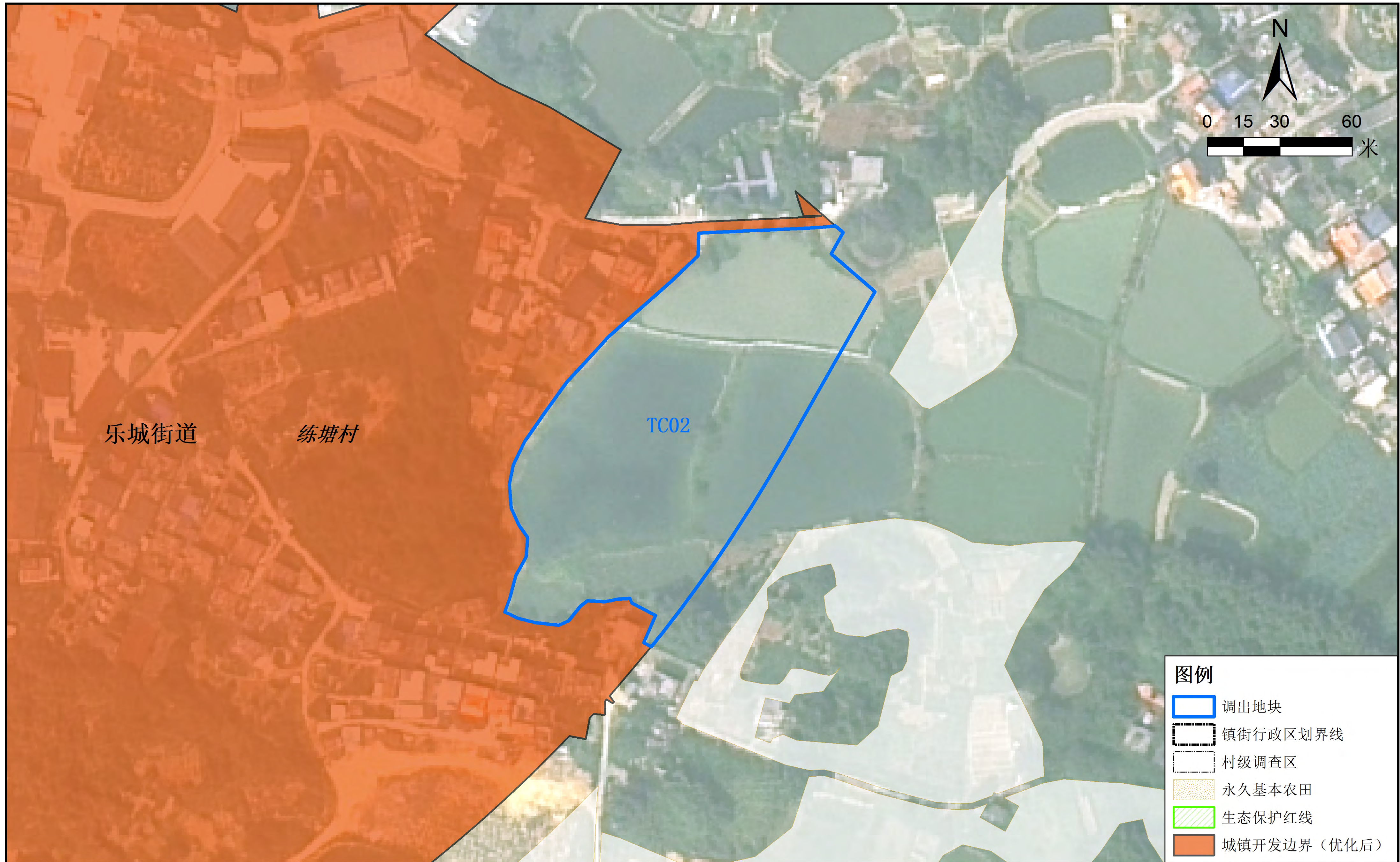
# 乐昌市城镇开发边界局部优化方案（乐昌市九峰胜境国际生态度假区（一期））

调出地块优化后“三区三线”划定图（TC01）



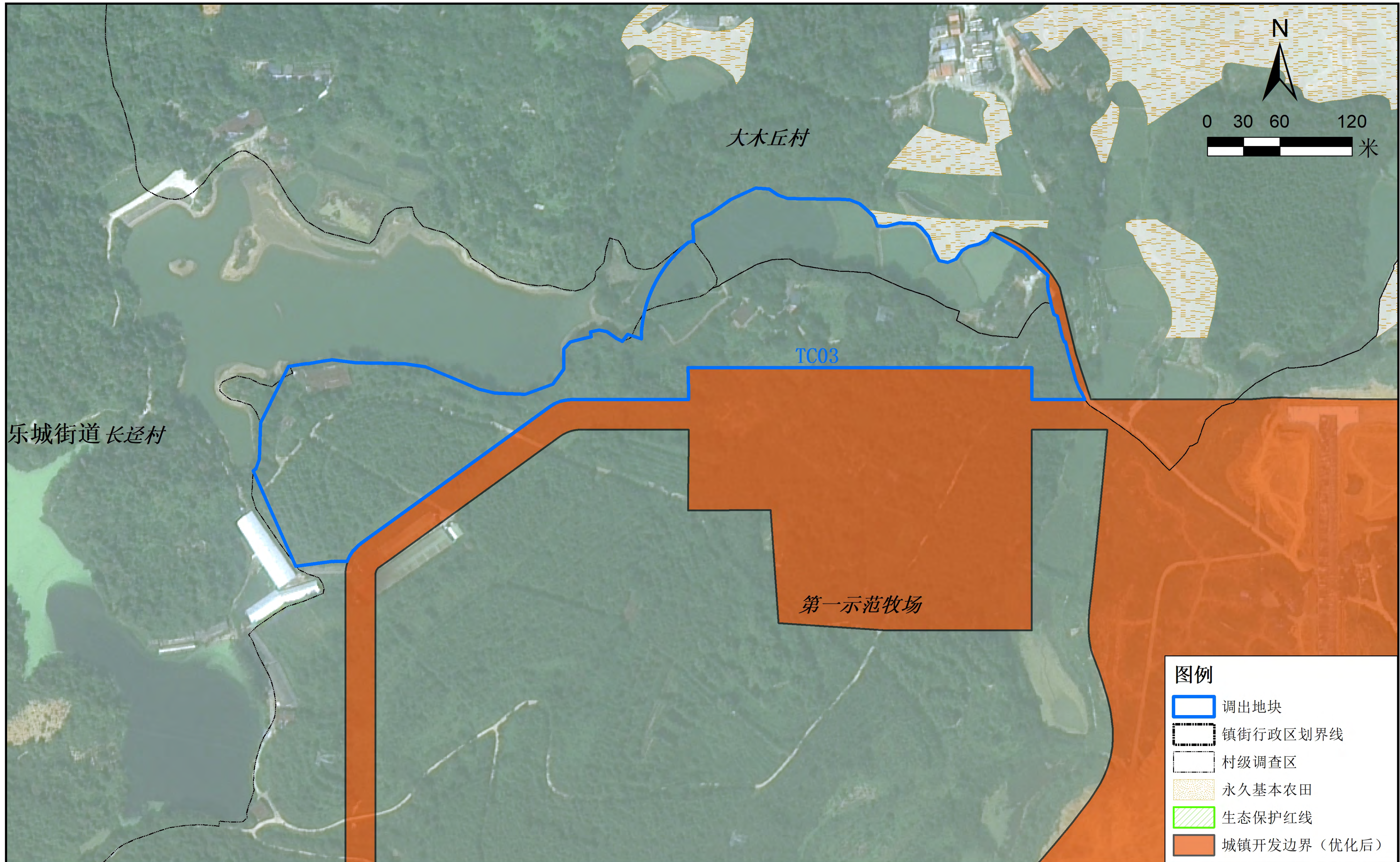
# 乐昌市城镇开发边界局部优化方案（乐昌市九峰胜境国际生态度假区（一期））

调出地块优化后“三区三线”划定图（TC02）



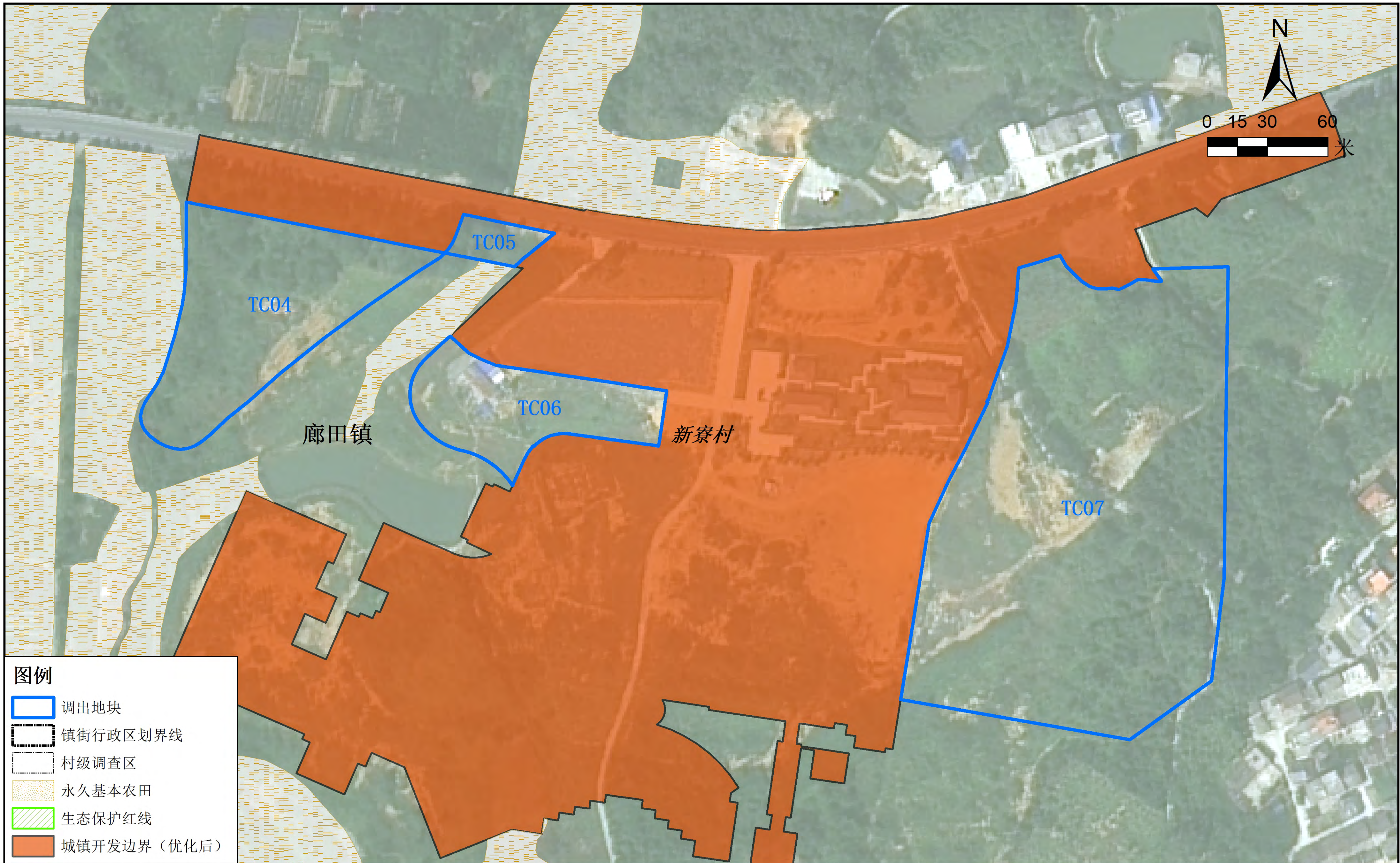
# 乐昌市城镇开发边界局部优化方案（乐昌市九峰胜境国际生态度假区（一期））

调出地块优化后“三区三线”划定图（TC03）



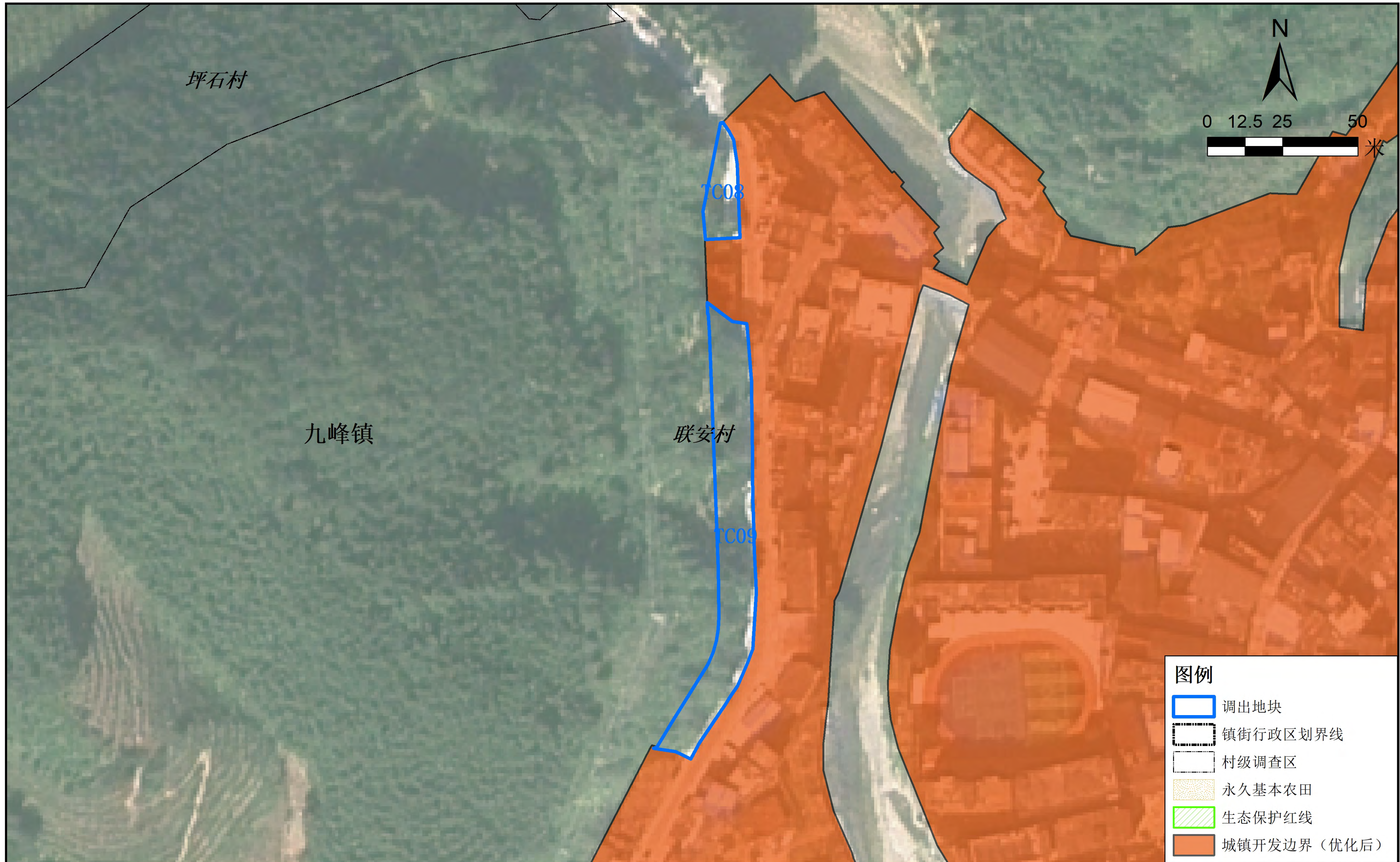
# 乐昌市城镇开发边界局部优化方案（乐昌市九峰胜境国际生态度假区（一期））

调出地块优化后“三区三线”划定图（TC04、TC05、TC06、TC07）



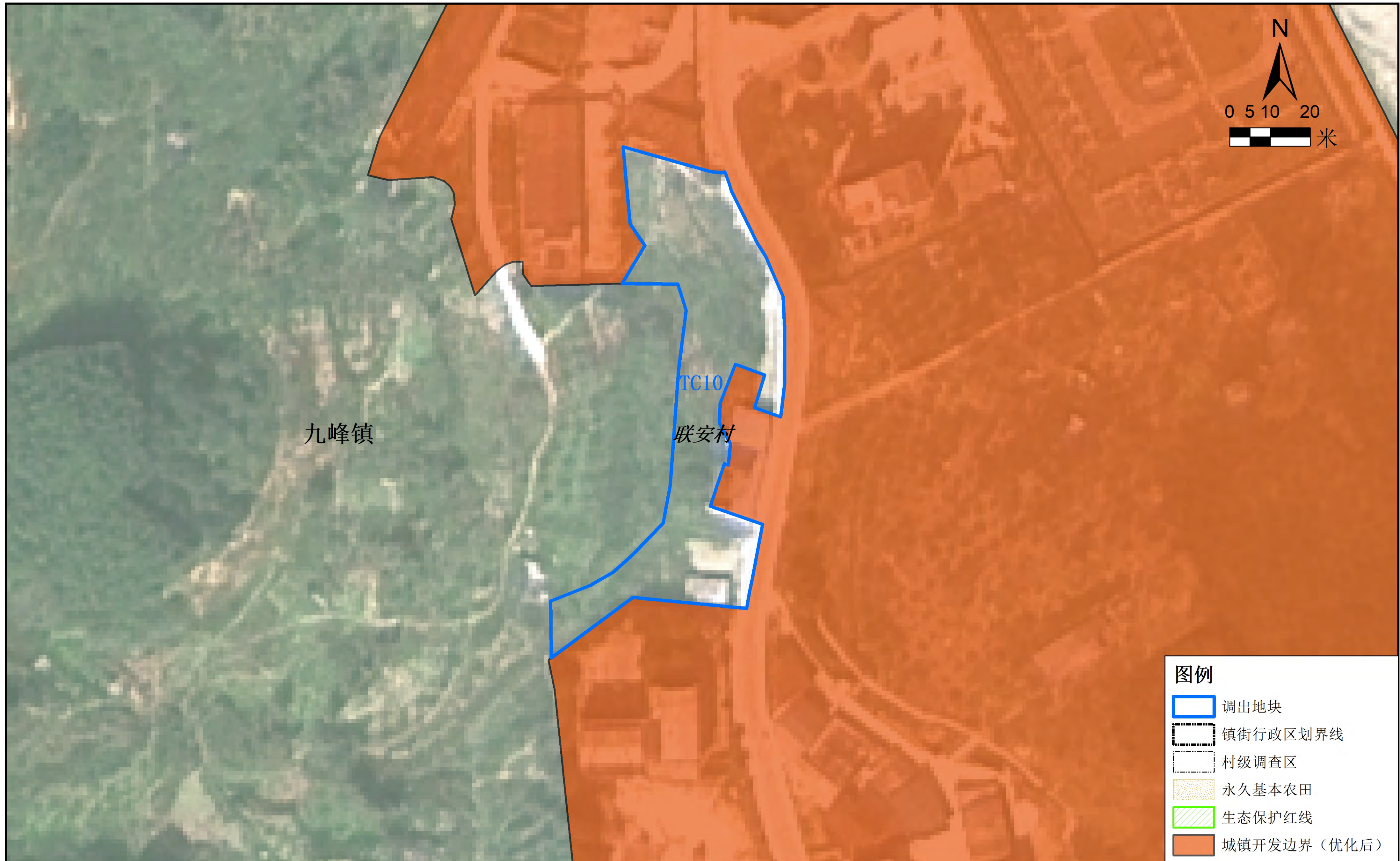
# 乐昌市城镇开发边界局部优化方案（乐昌市九峰胜境国际生态度假区（一期））

调出地块优化后“三区三线”划定图（TC08、TC09）



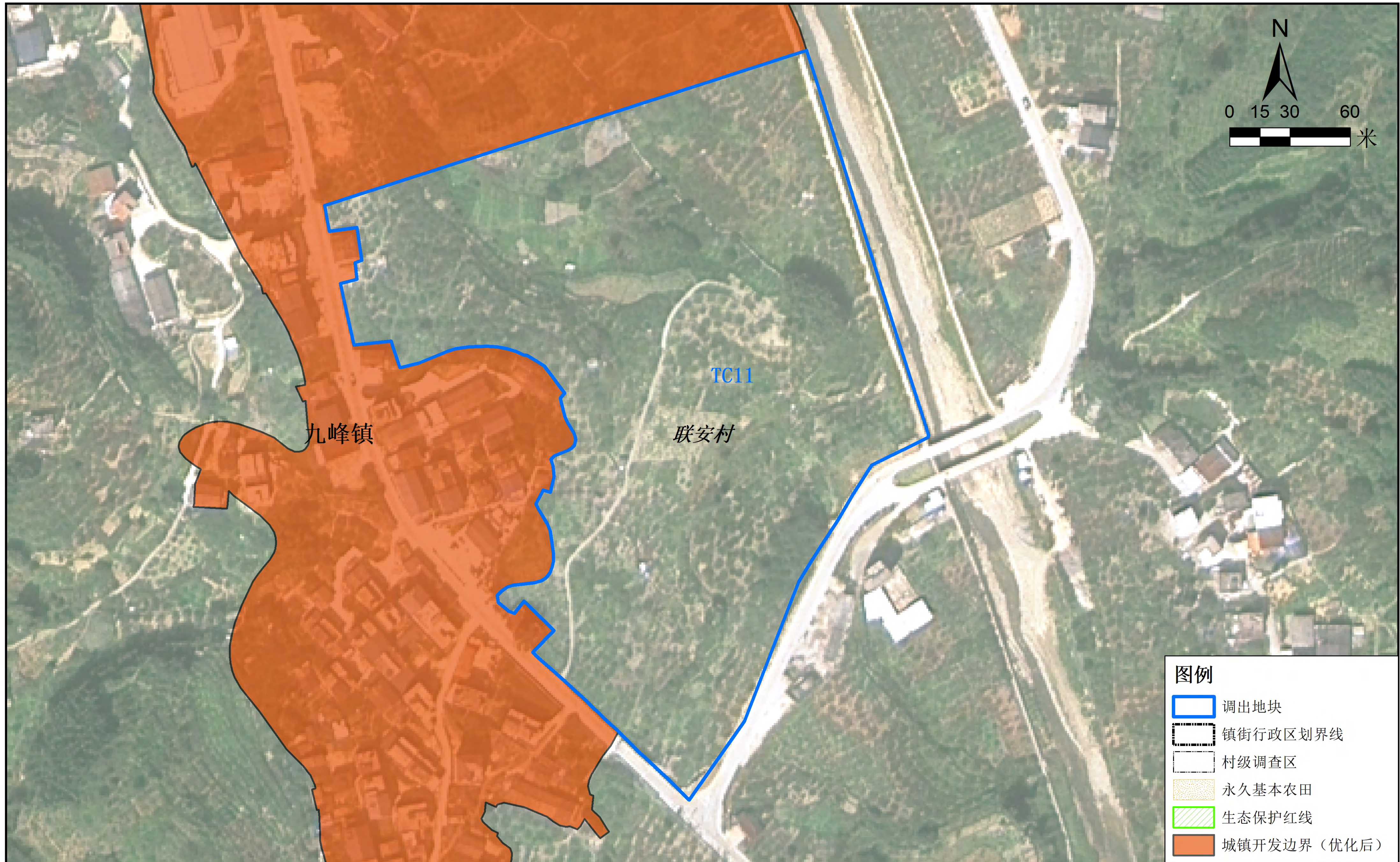
# 乐昌市城镇开发边界局部优化方案（乐昌市九峰胜境国际生态度假区（一期））

调出地块优化后“三区三线”划定图（TC10）



# 乐昌市城镇开发边界局部优化方案（乐昌市九峰胜境国际生态度假区（一期））

调出地块优化后“三区三线”划定图（TC11）



# 乐昌市城镇开发边界局部优化方案（乐昌市九峰胜境国际生态度假区（一期））

调出地块实地照片（TC01）



# 乐昌市城镇开发边界局部优化方案（乐昌市九峰胜境国际生态度假区（一期））

调出地块实地照片（TC02）



# 乐昌市城镇开发边界局部优化方案（乐昌市九峰胜境国际生态度假区（一期））

调出地块实地照片（TC03）



# 乐昌市城镇开发边界局部优化方案（乐昌市九峰胜境国际生态度假区（一期））

调出地块实地照片（TC04、TC05、TC06、TC07）



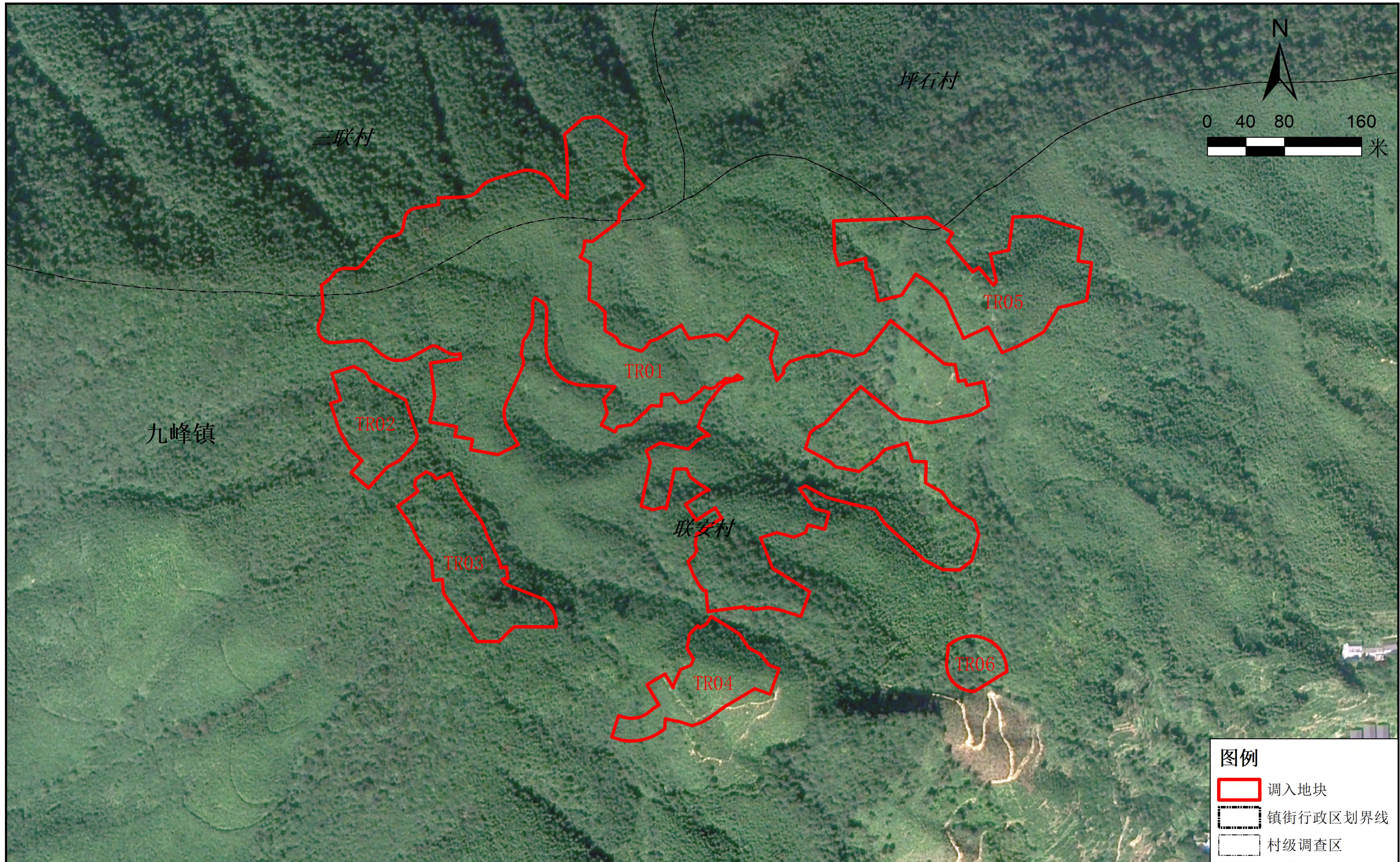
# 乐昌市城镇开发边界局部优化方案（乐昌市九峰胜境国际生态度假区（一期））

调出地块实地照片（TC08、TC09、TC10、TC11）



# 乐昌市城镇开发边界局部优化方案（乐昌市九峰胜境国际生态度假区（一期））

调入地块最新卫星影像图（TR01、TR02、TR03、TR04、TR05、TR06）






# 乐昌市城镇开发边界局部优化方案（乐昌市九峰胜境国际生态度假区（一期））

调入地块最新卫星影像图（TR07、TR08）



**图例**

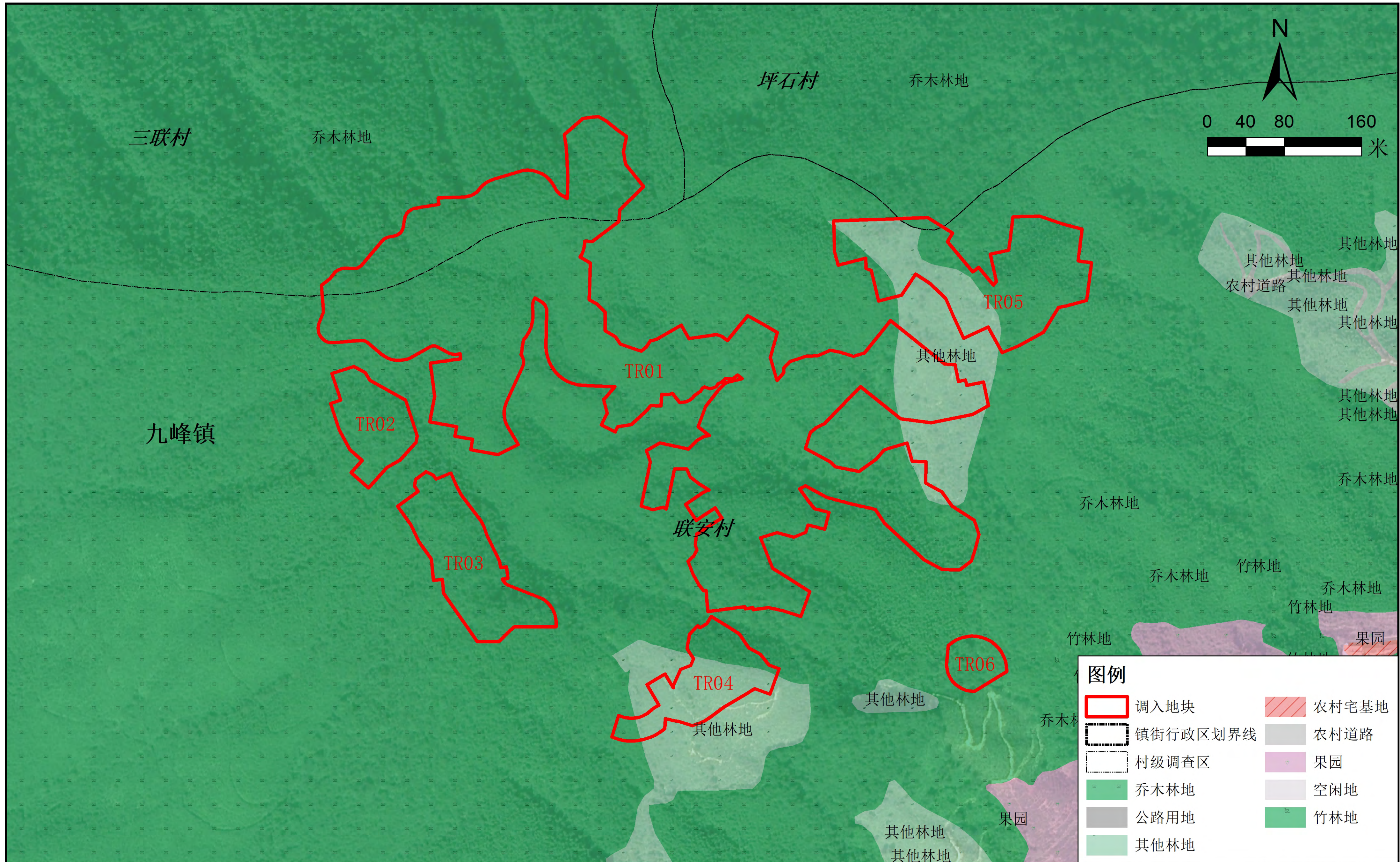
-  调入地块
-  镇街行政区划界线
-  村级调查区

2000国家大地坐标系  
1985国家高程基准

乐昌市自然资源局  
二〇二六年三月

# 乐昌市城镇开发边界局部优化方案（乐昌市九峰胜境国际生态度假区（一期））

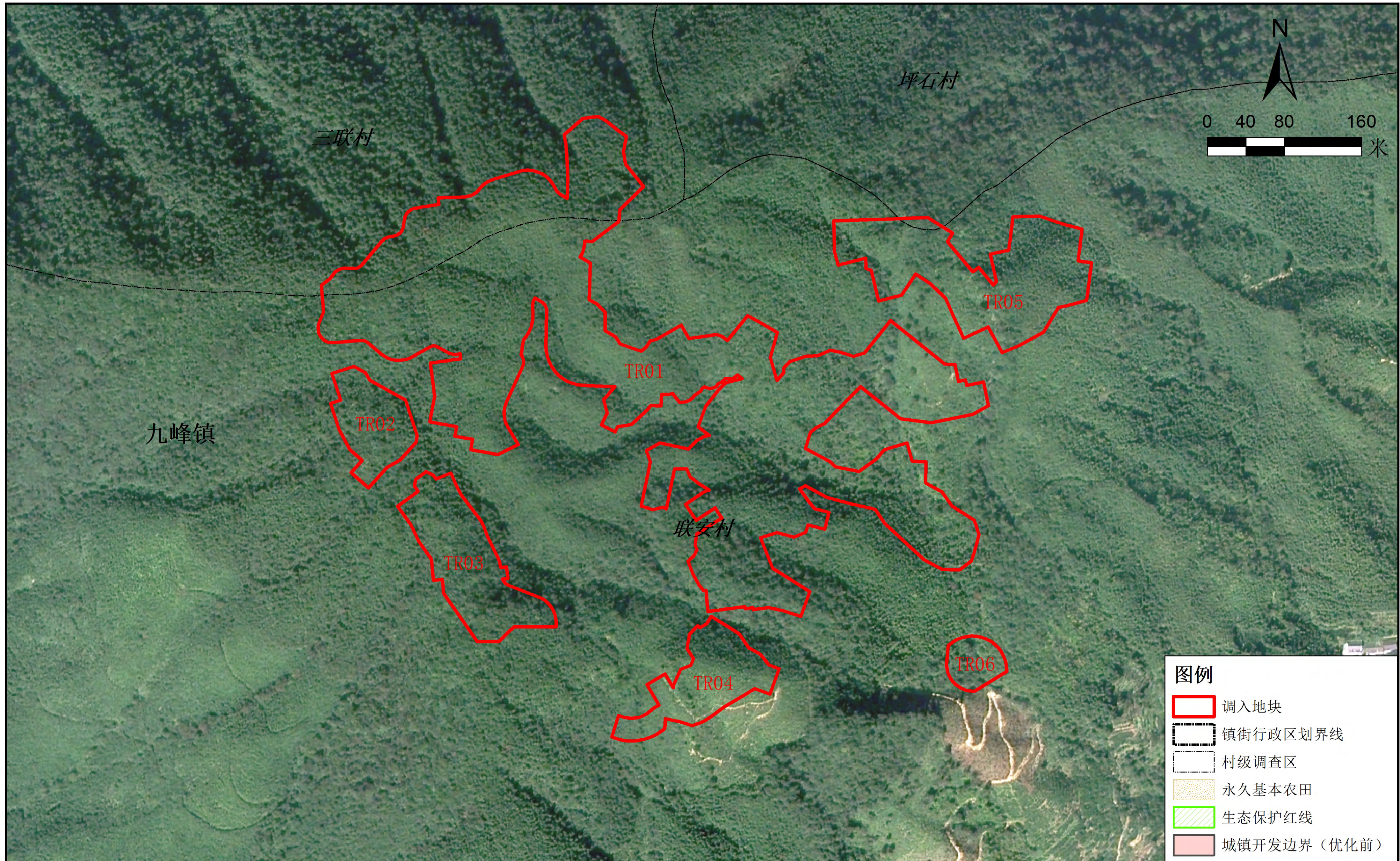
## 调入地块土地利用现状图（TR01、TR02、TR03、TR04、TR05、TR06）





# 乐昌市城镇开发边界局部优化方案（乐昌市九峰胜境国际生态度假区（一期））

调入地块优化前“三区三线”划定图（TR01、TR02、TR03、TR04、TR05、TR06）



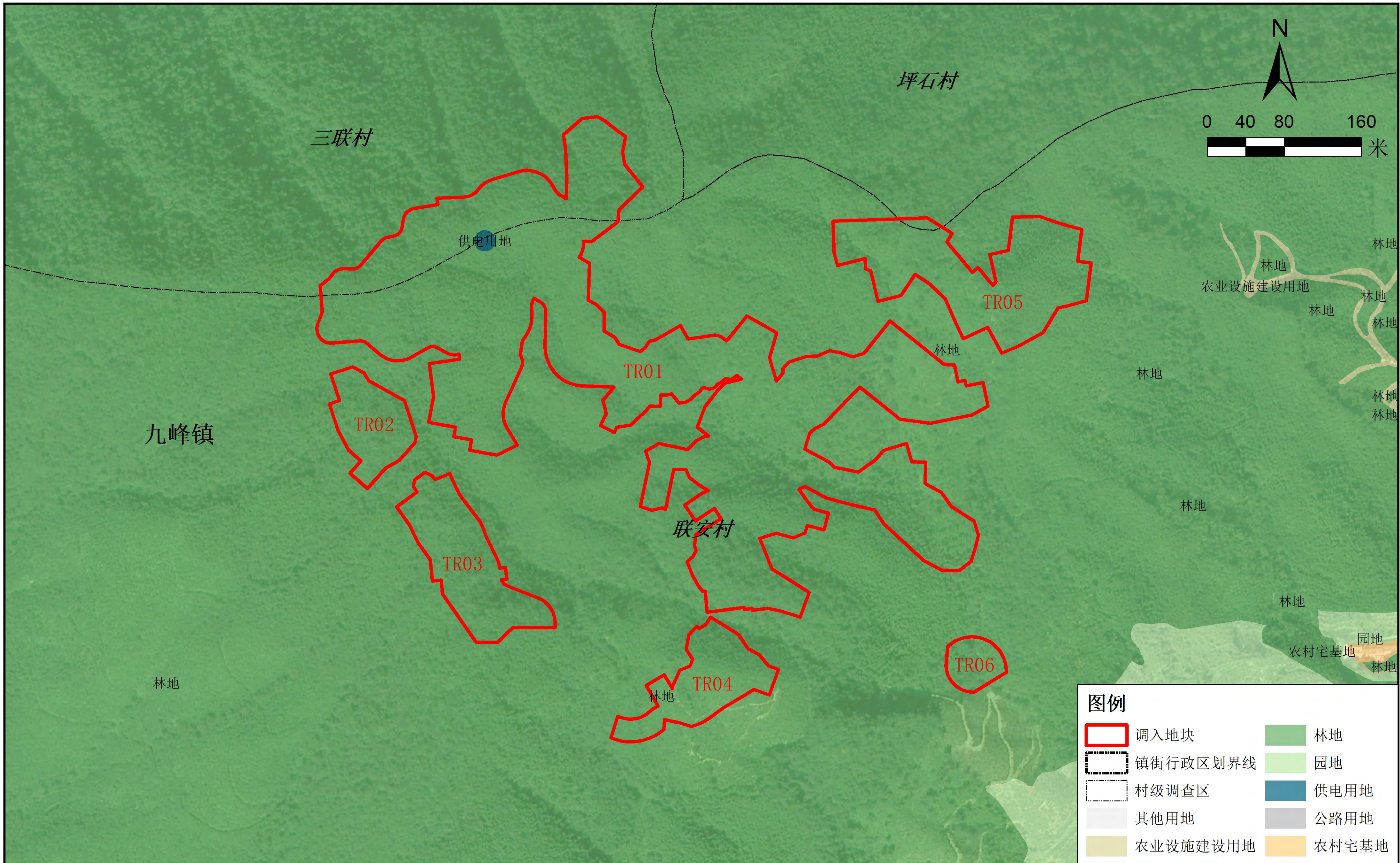
# 乐昌市城镇开发边界局部优化方案（乐昌市九峰胜境国际生态度假区（一期））

调入地块优化前“三区三线”划定图（TR07、TR08）



# 乐昌市城镇开发边界局部优化方案（乐昌市九峰胜境国际生态度假区（一期））

调入地块优化前土地使用规划图（TR01、TR02、TR03、TR04、TR05、TR06）



# 乐昌市城镇开发边界局部优化方案（乐昌市九峰胜境国际生态度假区（一期））

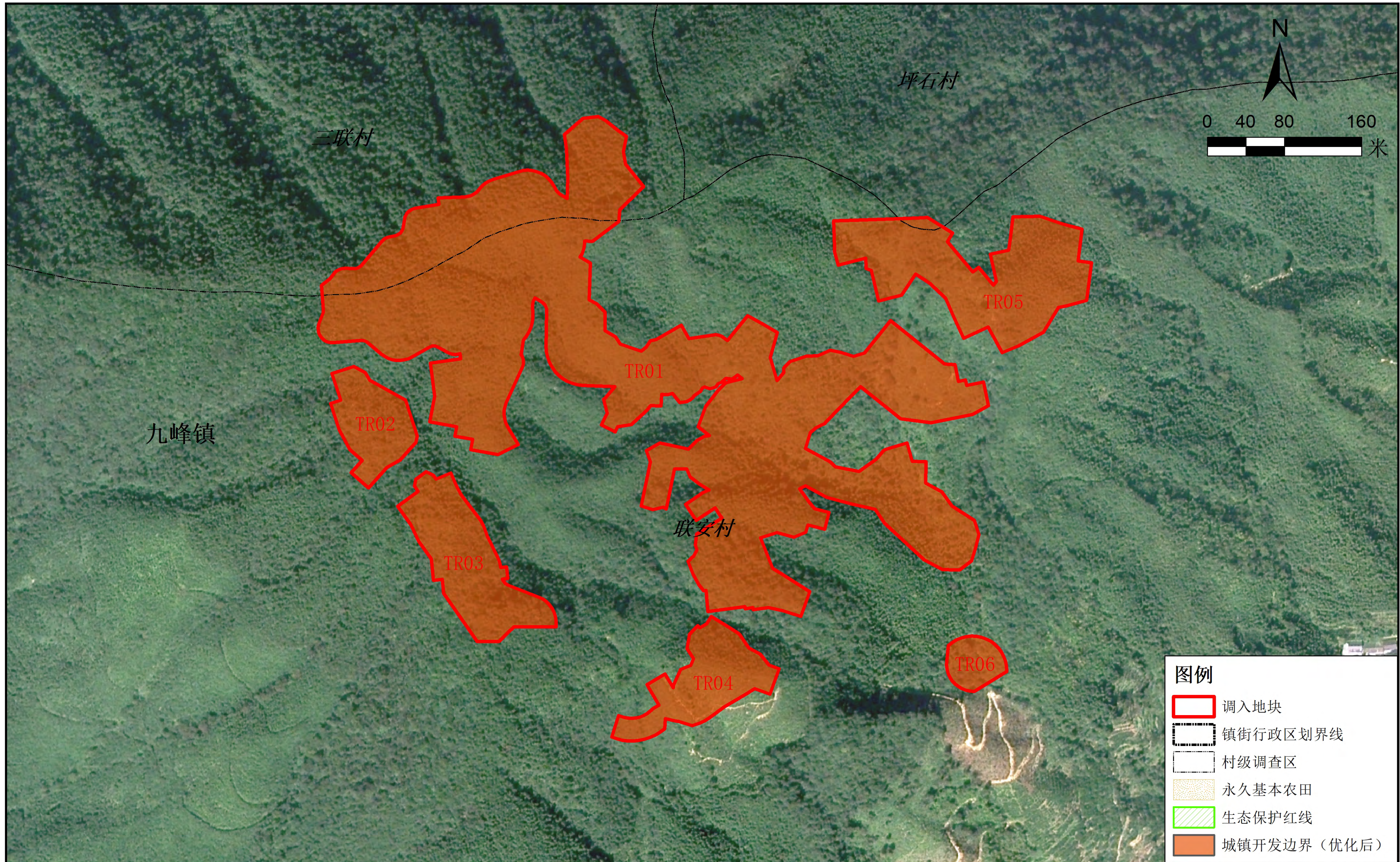
## 调入地块优化前土地使用规划图（TR07、TR08）



2000国家大地坐标系  
1985国家高程基准

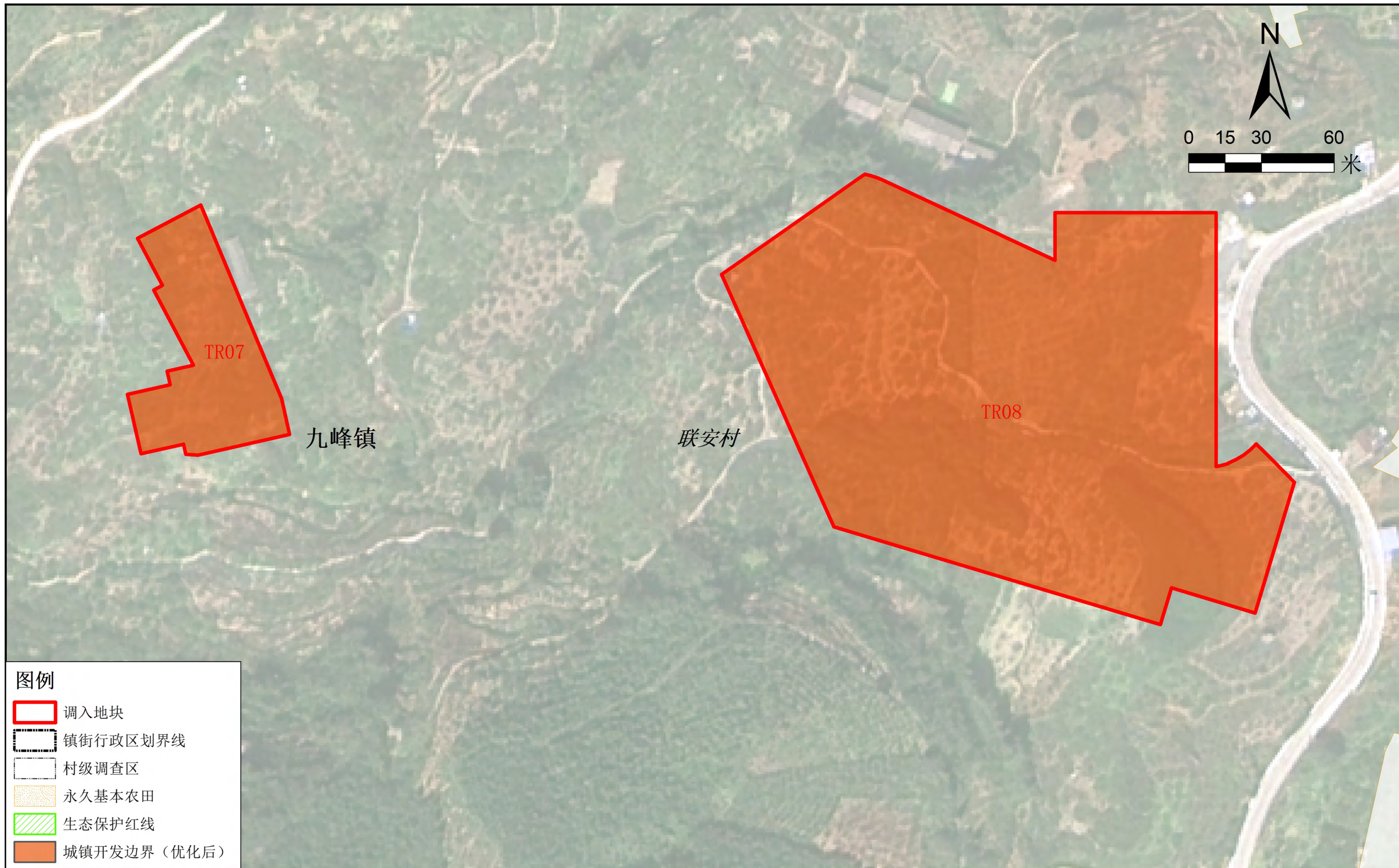
# 乐昌市城镇开发边界局部优化方案（乐昌市九峰胜境国际生态度假区（一期））

调入地块优化后“三区三线”划定图（TR01、TR02、TR03、TR04、TR05、TR06）



# 乐昌市城镇开发边界局部优化方案（乐昌市九峰胜境国际生态度假区（一期））

调入地块优化后“三区三线”划定图（TR07、TR08）



## 图例

-  调入地块
-  镇街行政区划界线
-  村级调查区
-  永久基本农田
-  生态保护红线
-  城镇开发边界（优化后）

# 乐昌市城镇开发边界局部优化方案（乐昌市九峰胜境国际生态度假区（一期））

调入地块实地照片（TR01、TR02、TR03、TR04、TR05、TR06）



# 乐昌市城镇开发边界局部优化方案（乐昌市九峰胜境国际生态度假区（一期））

调入地块实地照片（TR07、TR08）

